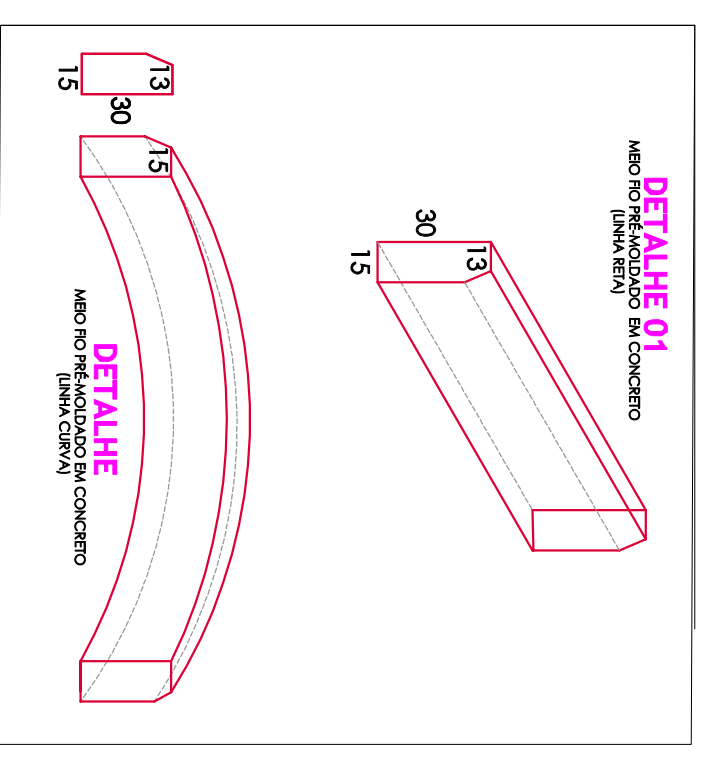
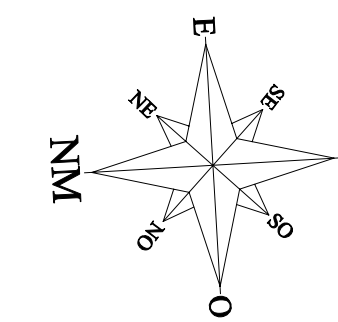
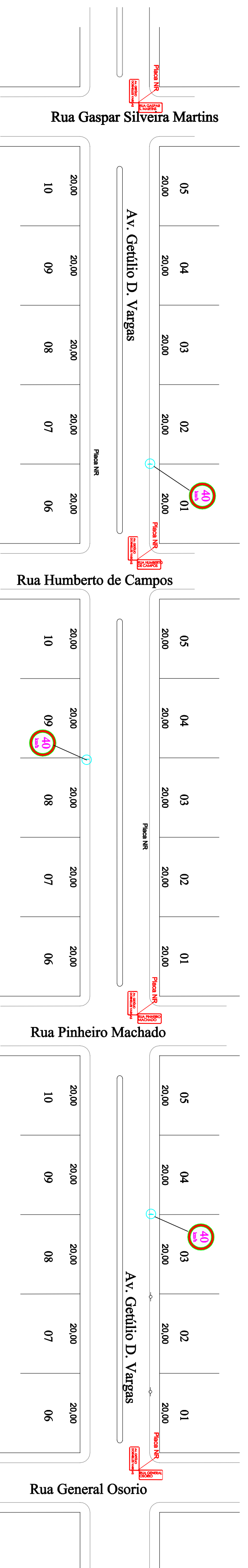
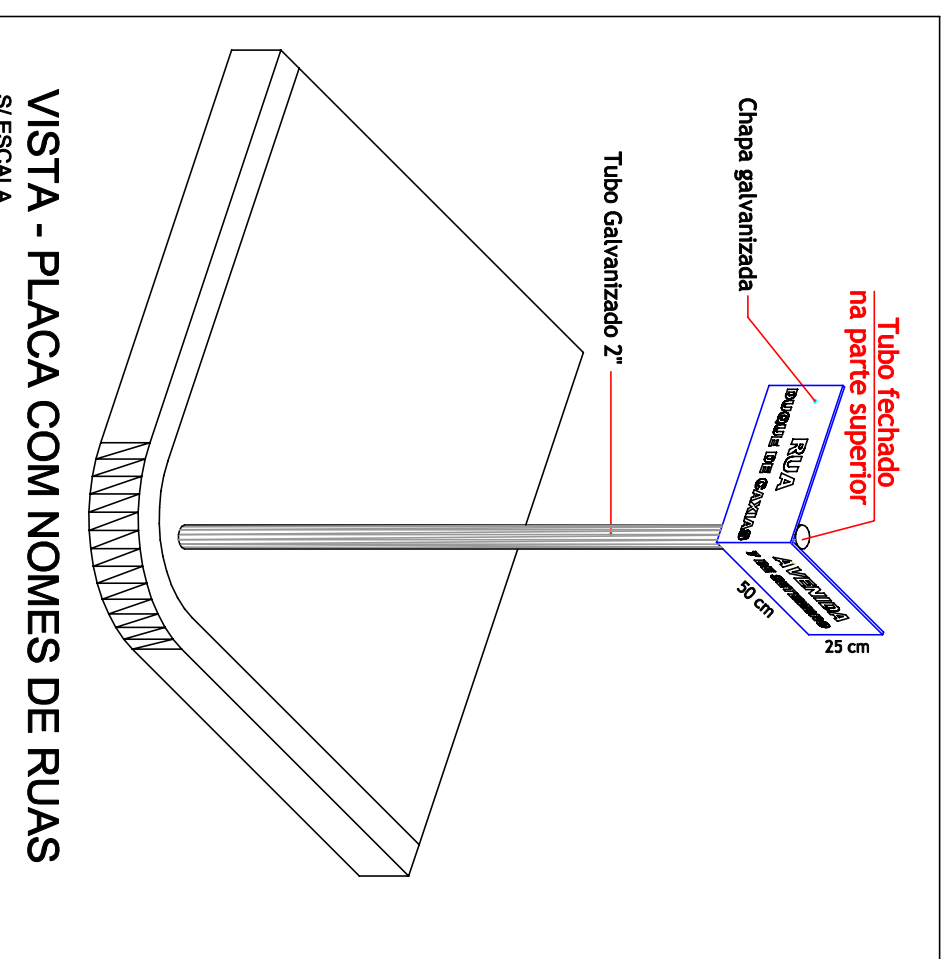
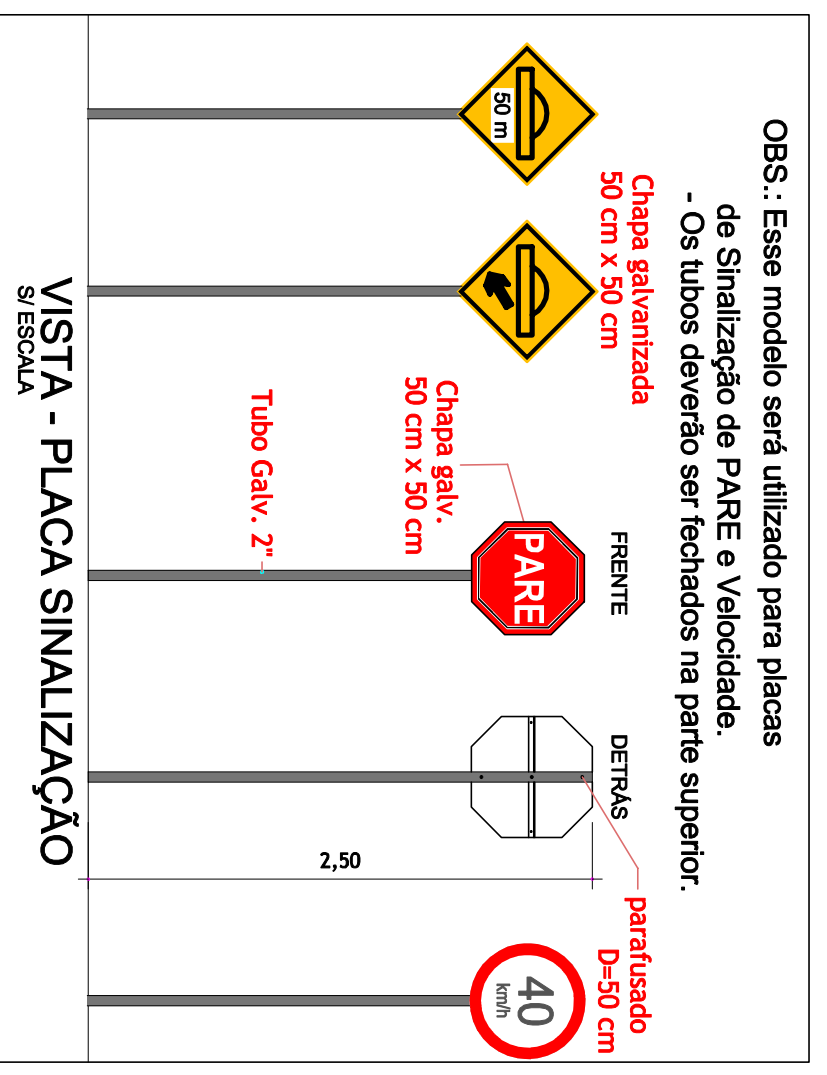


**SEÇÃO TRANSVERSAL TIPO AVENIDA GETULIO DORNELLES VARGAS S/ESC**

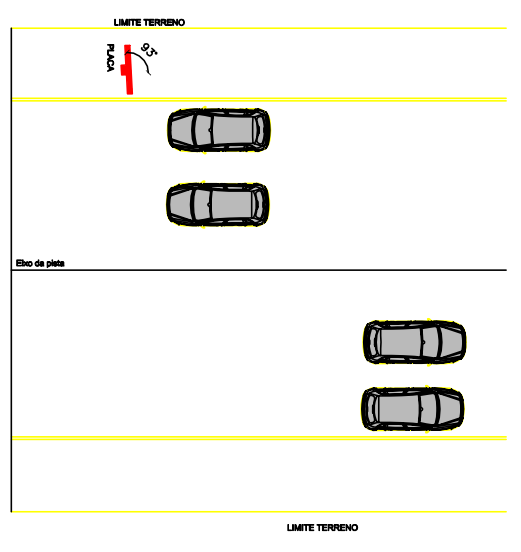


**Projeto de Sinalização**  
Escala: 1/2500



**Resumo**  
Placa de trânsito (40km/h) = 3 unidade  
Placa de informação (Nome da Rua) = 4 unidade

R-1: Placa Octogônica		R-18: Velocidade Máxima Permitida	
Forma	Cor	Forma	Cor
Octogonal	Vermelha	Circular	Verde
Fundo	Branca	Fundo	Branca
Símbolo	Branca	Letras	Vermelha
Outra letreiro	Branca	Letras	Vermelha
Letras	Vermelha	Dimensão (m)	0,7/0,7
Outra sinalização	Branca	Dimensão (m)	0,7/0,7
Outra sinalização	Branca	Outra sinalização	0,7/0,7
Outra sinalização	Branca	Outra sinalização	0,7/0,7



**REQUERIMENTO**

As placas de sinalização devem ser colocadas no ponto vertical, fazendo um ângulo de 90° e ser lidas no sentido do tráfego. Quando não for possível, devem ser colocadas em ângulo de 45° em relação à linha de tráfego.

A placa de trânsito de velocidade máxima deve ser colocada no ponto onde a velocidade máxima é permitida, e deve ser colocada antes da curva, antes da mudança de faixa, ou antes de qualquer outra situação que exija a redução da velocidade.

**P5**

**ÁREA:** 4.621,50m<sup>2</sup>

**ESCALA:** INDICADA

**DATA:** MARÇO 2022

**DENOMINAÇÃO:** PROJETO DE SINALIZAÇÃO

**ARQUITETO:** RODRIGO GRASSIOLI

**PROJETOS:** 2022

**PROPRIETÁRIO:** RESPONSAVEL TÉCNICO ATUALIZAÇÃO:

**PROPRIETÁRIO:** MUNICÍPIO DE BELMONTÉ/SC  
CNPJ: 80.912.108/0001-90

**ARQUITETO E URBANISTA:** RODRIGO A. GRASSIOLI  
CAU/SC A109540-4