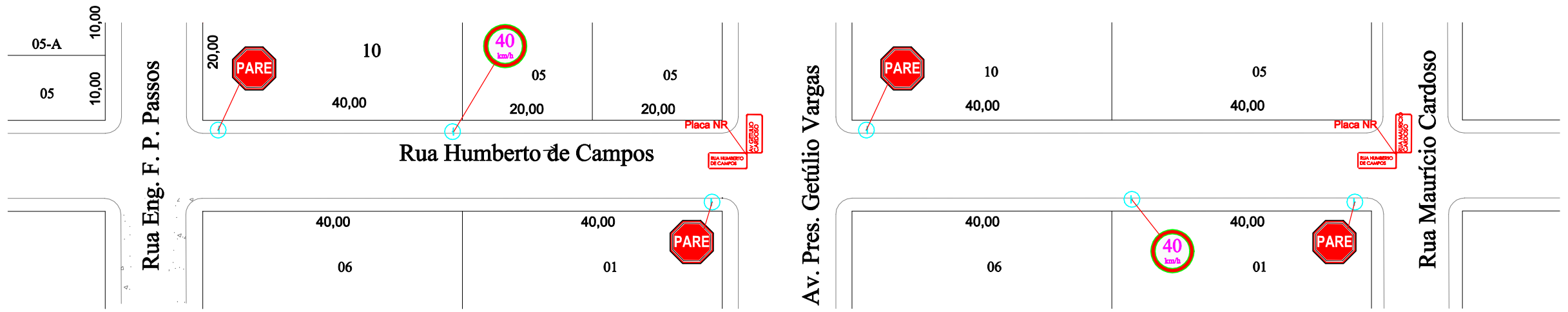

Resumo

Placa de trânsito (40km/h) = 2 unidade

Placa de informação (Nome da Rua) = 2 unidade

Placa de trânsito (PARE) = 4 unidade

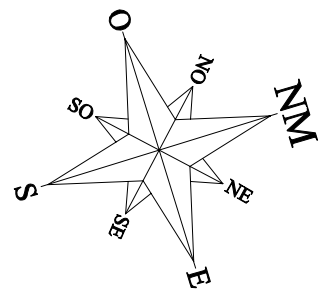

Projeto de Sinalização

Esc.: 1/500

OBS.: Esse modelo será utilizado para placas
de Sinalização de PARE e Velocidade.
- Os tubos deverão ser fechados na parte superior.

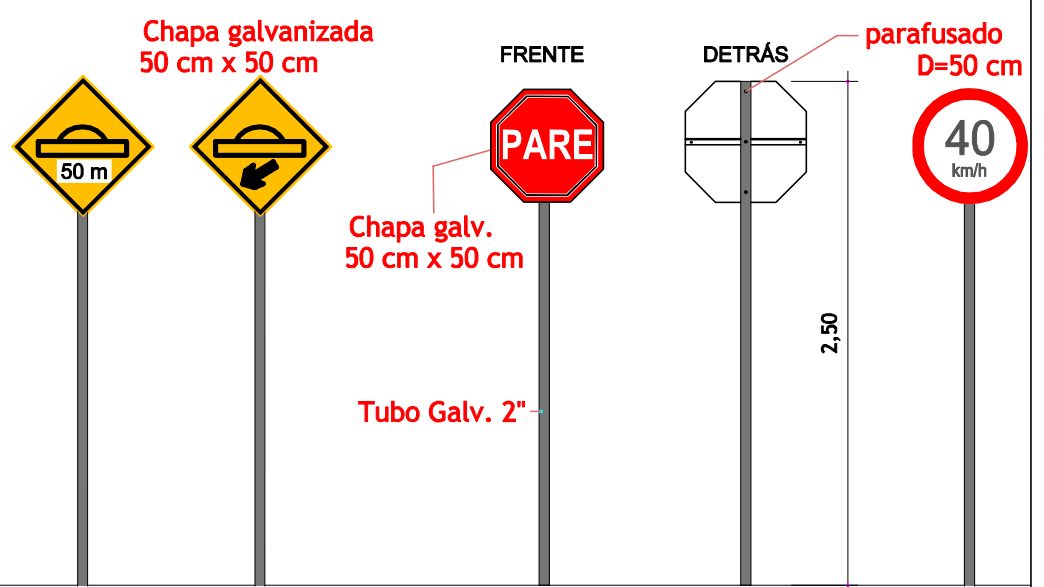

VISTA - PLACA SINALIZAÇÃO

S/ ESCALA

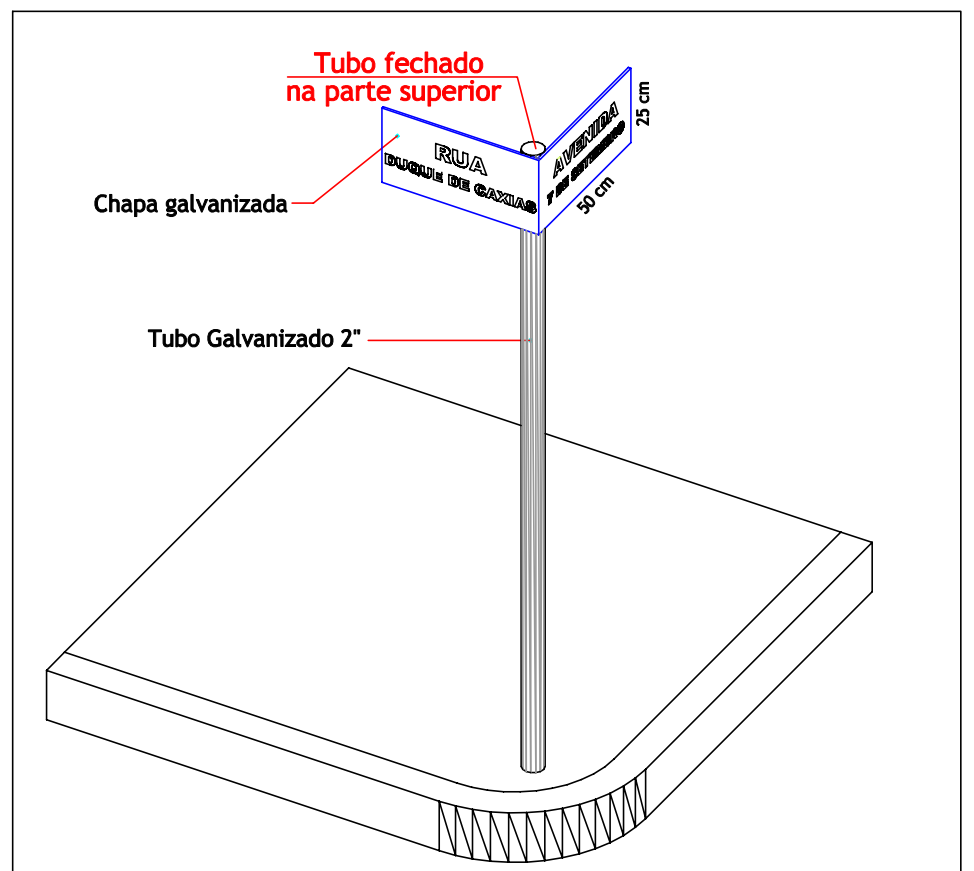

VISTA - PLACA COM NOMES DE RUAS

S/ ESCALA

R-1: Parada Obrigatória			
Forma		Cor	
Octogonal	Fundo	Vermelha	
	Símbolo	Branca	
	Oria interna	Branca	
	Oria externa	Vermelha	
	Letras	Branca	
Via	Lado (m)	Oria int. (m)	Oria ext. (m)
Urbana	0,35	0,028	0,014

DETALHE PLACA R-1

ESCALA

R-19: Velocidade Máxima Permitida			
Forma		Cor	
Circular	Fundo	Branca	
	Oria	Vermelha	
	Letras	Preta	
Via	Diâmetro (m)	Tarja (m)	Oria (m)
Urbana	0,50	0,075	0,075

DETALHE PLACA R-19

ESCALA

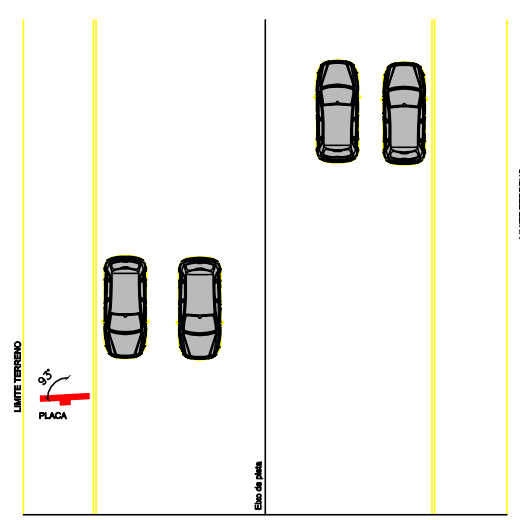

REGULAMENTAÇÃO

As placas de sinalização devem ser colocadas na posição vertical, fazendo um ângulo de 93º a 95º em relação ao sentido do fluxo de tráfego, voltadas para o lado externo da via. Esta inclinação tem por objetivos assegurar boa visibilidade e leitura dos sinais, evitando o reflexo especular que pode ocorrer com a incidência de faróis de veículos ou de raios solares sobre a placa.

A borda inferior da placa ou do conjunto de placas colocada lateralmente à via, deve ficar a uma altura livre entre 2,10 e 2,60 metros em relação ao solo, inclusive para a mensagem complementar, se esta existir.

As placas assim colocadas se beneficiam da iluminação pública e provocam menor impacto na circulação dos pedestres, assim como ficam livres do encobrimento causado pelos veículos.

O afastamento lateral das placas, medido entre a borda lateral da mesma e da pista, deve ser, no mínimo, de 0,30 metros para trechos retos da via, e 0,40 metros nos trechos em curva, onde possuir faixa de serviço; em calçadas estreitas deve locar o mais próximo do meio-fio, deixando o passeio livre de obstáculos.

OBRA: **PAVIMENTAÇÃO CALÇAMENTO**

RUA HUMBERTO DE CAMPOS - TRECHO ENTRE A
RUA ENG. FRANCISCO PASSOS E A RUA MAURICIO CARDOSO **BELMONTE - SC**

ÁREA : 1.710,00 m²

ESCALA: INDICADA

DATA: MARÇO 2022

DESENHO: RODRIGO GRASSIOLI

ARQUIVO: PROJETOS 2022

PROJETO: **PAVIMENTAÇÃO**

RUA Pe ANTÔNIO URACANIA=2.568,80 m²
Av. P.GETÚLIO D.VARGAS = 4.621,50 m2
RUA HUMBERTO DE CAMPOS=1.710,00m²
ÁREA TOTAL = 8.900,30 m²

REFERÊNCIA:

- PLANIALTIMETRIA;
- PROJETO GEOMÉTRICO;
- PROJETO DE SINALIZAÇÃO;
- PROJETO DE DREN. PLUVIAL;
- PLACAS DE SINALIZAÇÃO;
- PERFIL LONGITUDINAL;
- SEÇÃO TIPO; DETALHES.

RESP. TÉC(PROJETO): SET - 2015
RODRIGO CADONÁ
ENG. CIVÍL - CREA-SC 76.550-3
ART - 17/09/2015 Nº 5579293-7

PRANCHA: P7

PROPRIETÁRIO:

MUNICÍPIO DE BELMONTE/SC
CNPJ: 80.912.108/0001-90

RESPONSÁVEL TÉCNICO ATUALIZAÇÃO:

RODRIGO ALBERTO GRASSIOLI:89295340906
Assinado de forma digital por RODRIGO ALBERTO GRASSIOLI:89295340906
Dados: 2022.04.25 14:53:55 -03'00'

RODRIGO A. GRASSIOLI
ARQUITETO E URBANISTA
CAU/SC A109540-4