Perfil Longitudinal SAÍDA CAMPO MUNICIPAL

Área de corte: 3,757 m²
Área de aterro: 3,725 m²

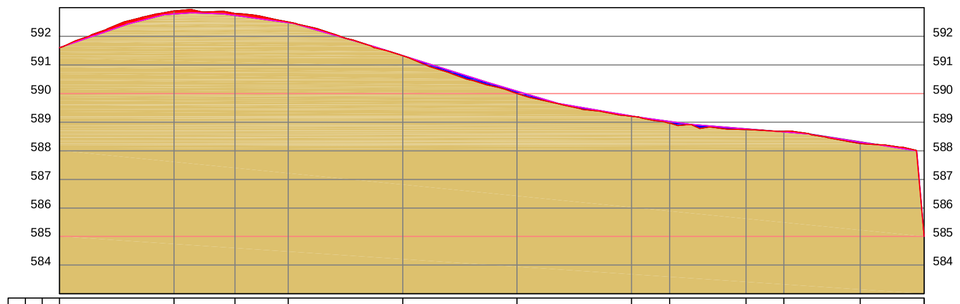

ESTACAS		COTAS (m)	
20,00m		TERRENO	GREIDE
E0		591,602	591,602
E1		592,891	592,777
E1+10,691		592,799	592,730
E2		592,498	592,473
E3		591,321	591,323
E4		590,002	590,079
E5		589,307	589,221
E5+6,673		588,865	589,026
E6		588,740	588,765
E6+6,634		588,683	588,658
E7		588,258	588,307
E7+11,188		585,000	585,000

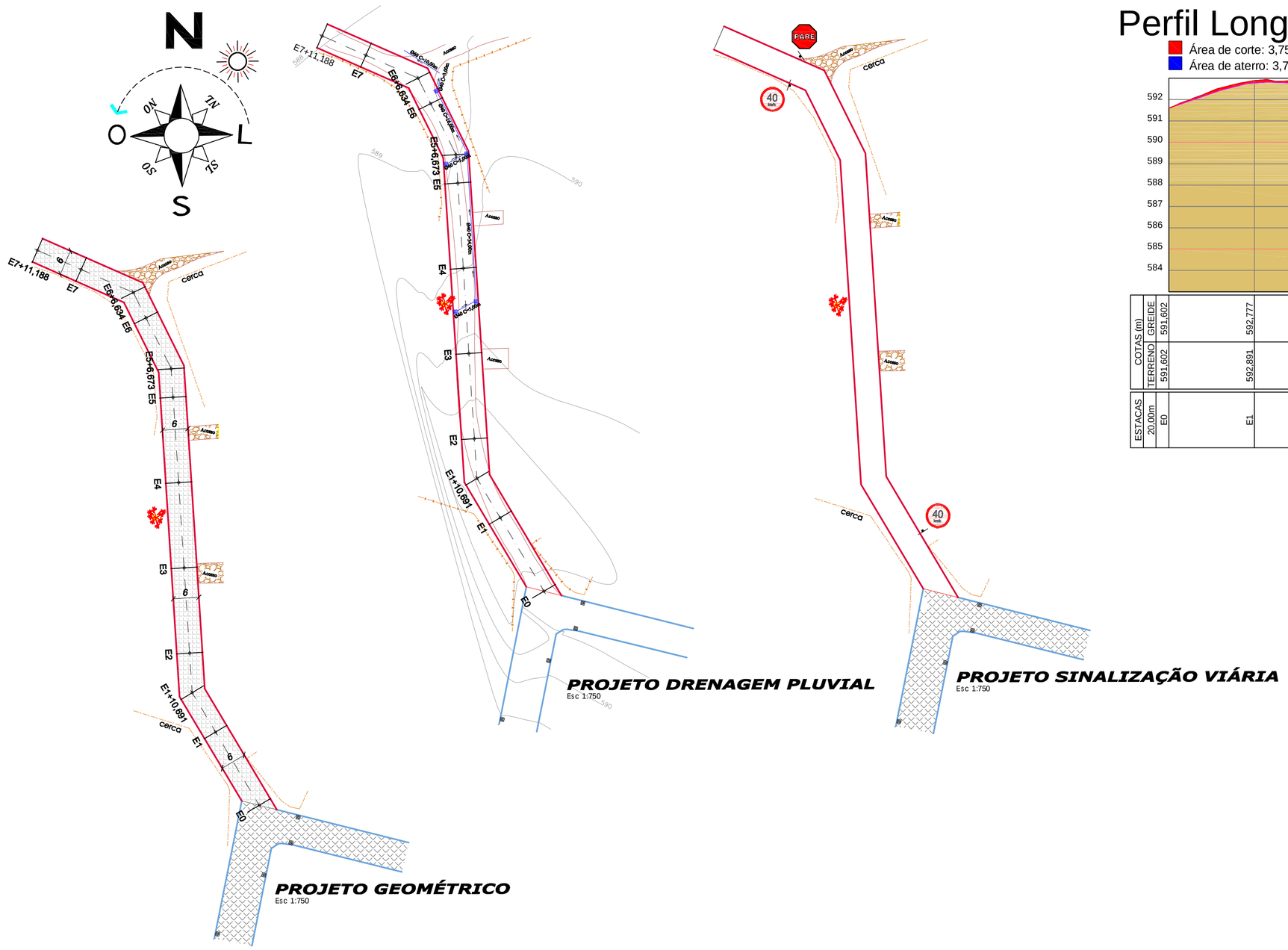

PROJETO DRENAGEM PLUVIAL
Esc 1:750

PROJETO SINALIZAÇÃO VIÁRIA
Esc 1:750

PROJETO GEOMÉTRICO
Esc 1:750

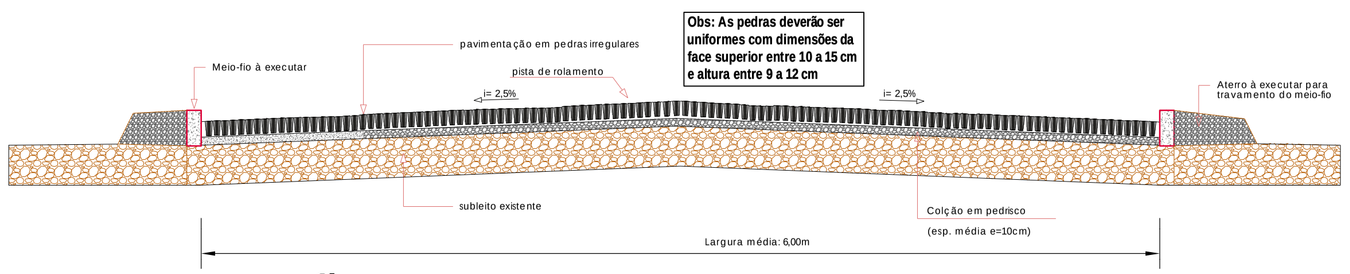

SEÇÃO TIPO
S/ESC

OBS.: Esse modelo será utilizado para placas
de Sinalização de PARE e Velocidade.
- Os tubos deverão ser fechados na parte superior.

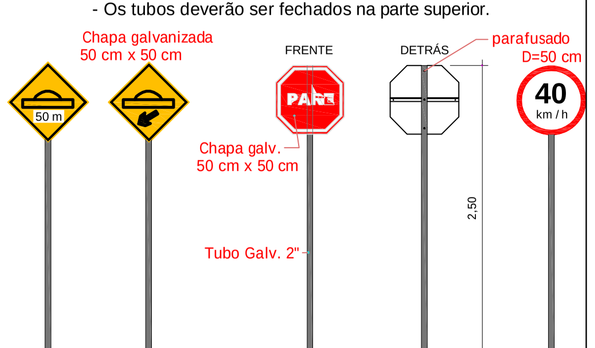

VISTA - PLACA SINALIZAÇÃO
S/ ESCALA

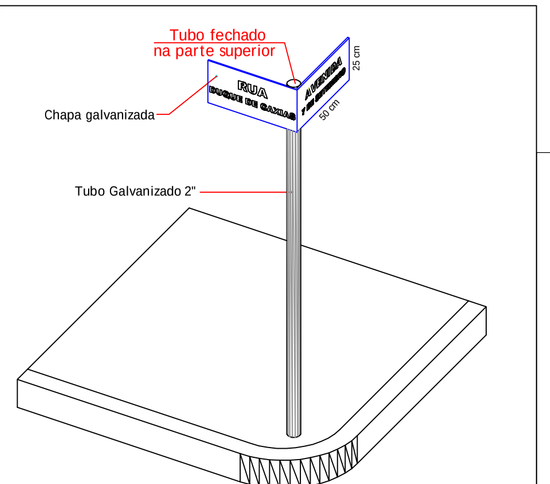

VISTA - PLACA COM NOMES DE RUAS
S/ ESCALA

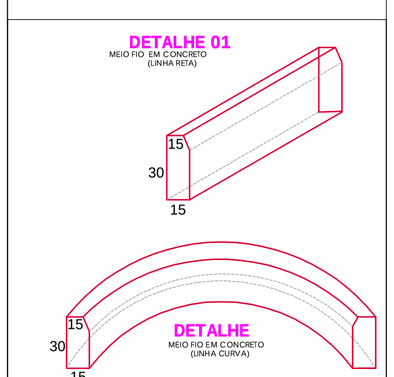

PROJETO DE BOCA-DE-LOBO
S/Esc.

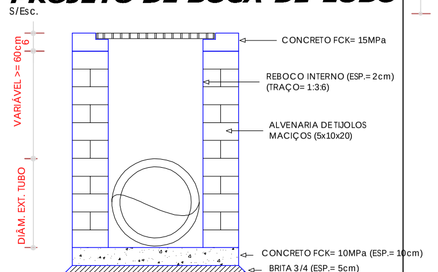

CORTE A - A
S/ ESC.

CAIXA COLETORA C/ BOCA-DE-LOBO
TUBO Ø40cm, 60cm

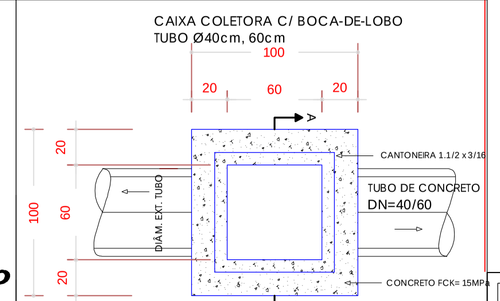

PLANTA BAIXA
S/ ESCALA

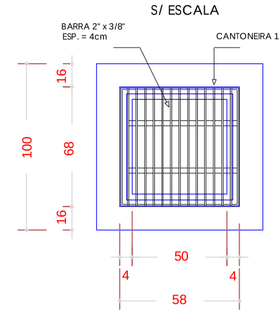

DETALHE DA GRADE
S/ ESC.

OBRA: PAVIMENTAÇÃO CALÇAMENTO
ESTRADA SAÍDA PARA O CAMPO MUNICIPAL — BELMONTE - SC

PROJETO: PAVIMENTAÇÃO

REFERÊNCIA:
- PROJETO DE SINALIZAÇÃO;
- PLACAS DE SINALIZAÇÃO;
- SESSÃO TIPO;

PROPRIETÁRIO:
MUNICÍPIO DE BELMONTE/SC
CNPJ: 80.912.108/0001-90

URBANE
ARQUITETURA | ENGENHARIA
TOPOGRAFIA | SERVIÇOS IMOBILIARIOS
49-3643 0479

RESPONSÁVEL TÉCNICO:
JOÃO LUIZ KAYSER
ENGENHEIRO CIVIL
CREA/SC 099517-1

ÁREA: 907,13 M2
ESCALA: INDICADA
DATA: MAIO 2022
DESENHO: JOÃO L. KAYSER
ARQUIVO: PROJETOS 2022
PRANCHA: P1