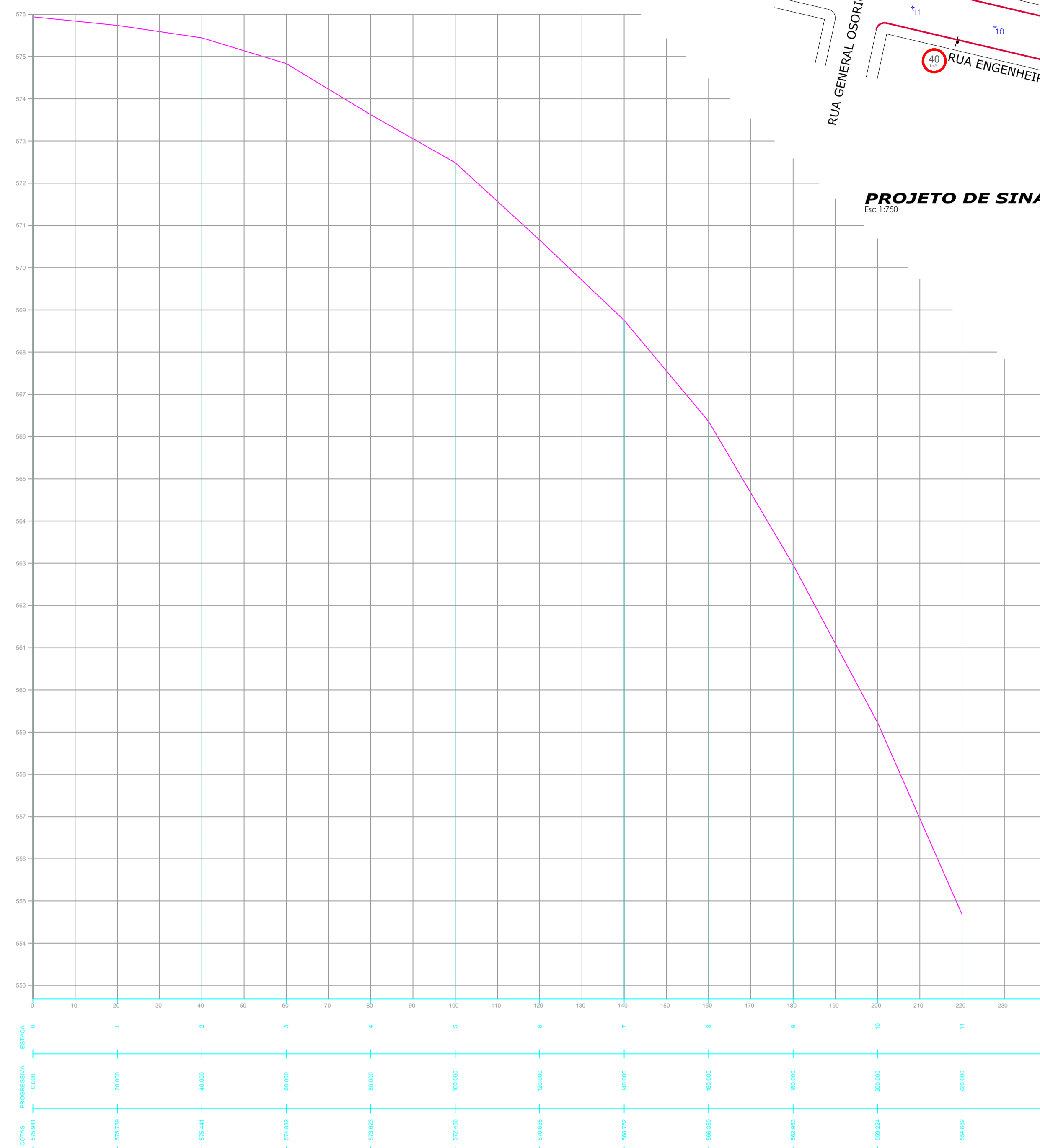
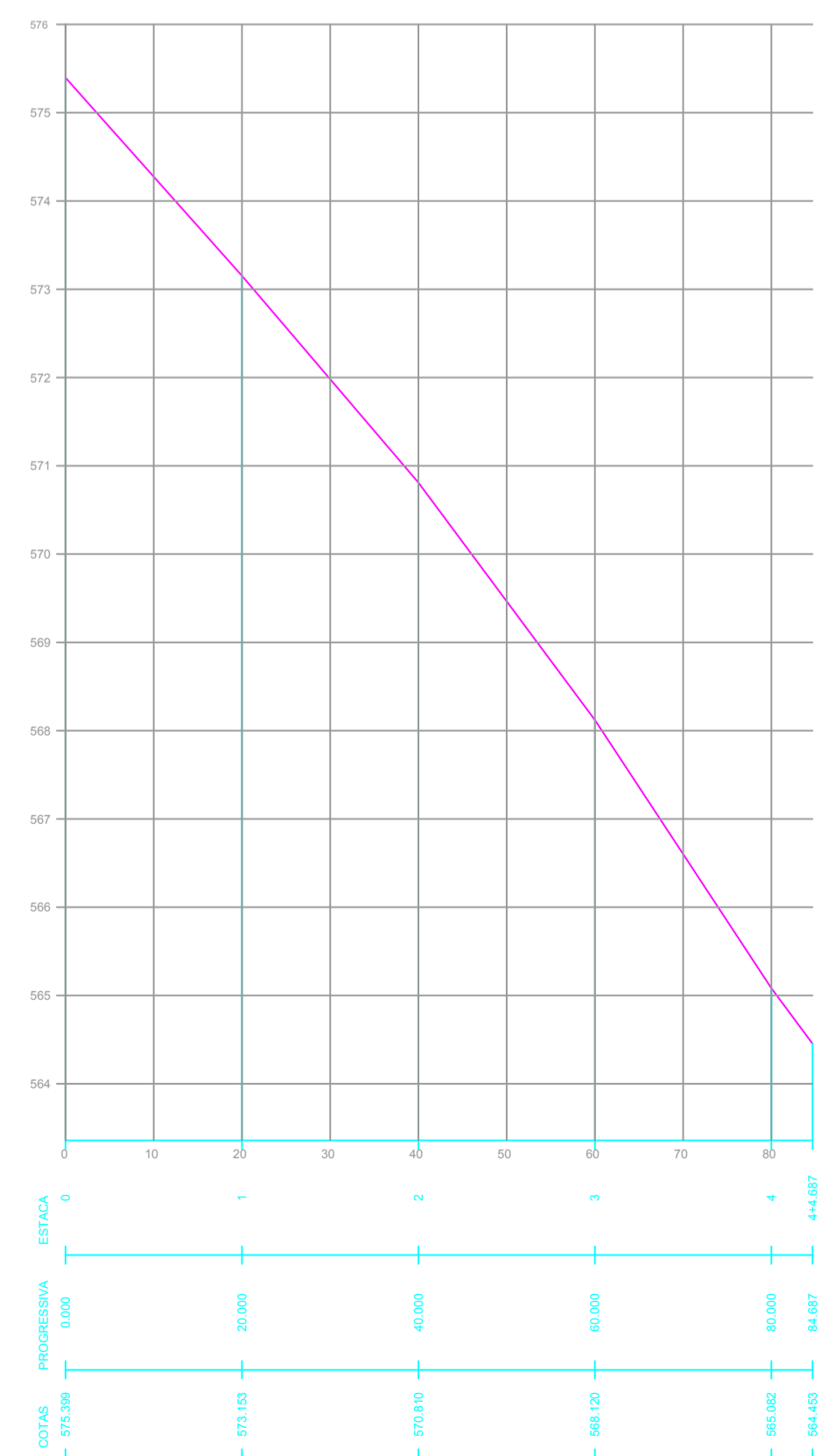


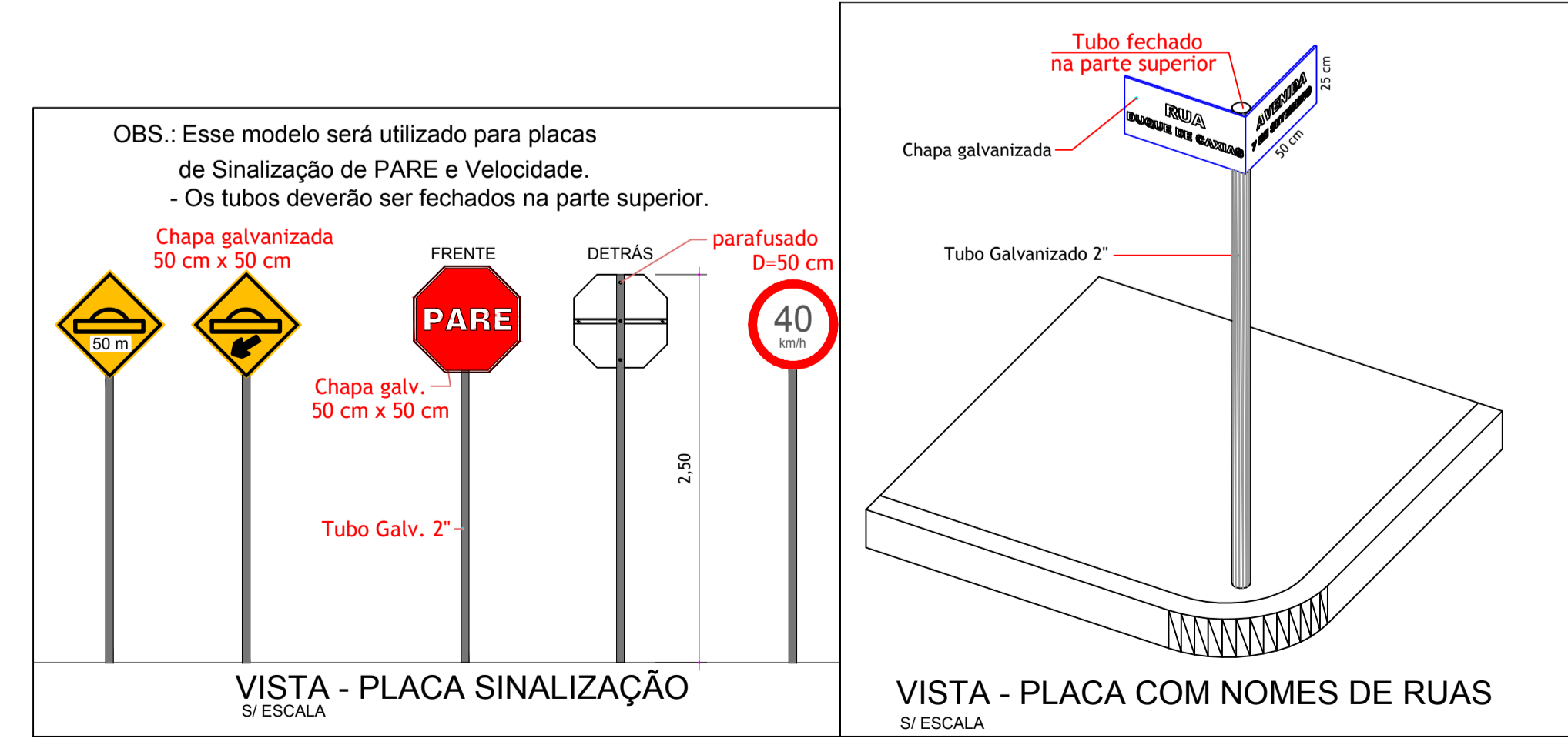
PROJETO DE SINALIZAÇÃO VIÁRIA
Esc 1:750



PERFIL LONG. RUA ENGENHEIRO FRANCISCO PEREIRA PASSOS
SI/ESCALA



PERFIL LONG. RUA HUMBERTO DE CAMPOS
SI/ESCALA



R-1: Parada Obrigatória				R-19: Velocidade Máxima Permitida			
Forma	Cor	Forma	Cor	Forma	Cor	Forma	Cor
Octogonal	Vermelha	Circular	Branca	Octogonal	Vermelha	Circular	Branca
Fundo	Branca	Fundo	Branca	Fundo	Branca	Fundo	Branca
Letras	Vermelha	Letras	Preta	Letras	Vermelha	Letras	Preta
Letras	Branca	Letras	Branca	Letras	Branca	Letras	Branca
Via	Lado (m)	Orla int. (m)	Orla ext. (m)	Via	Dímetro (m)	Tarja (m)	Orla (m)
Urbana	0,35	0,028	0,014	Urbana	0,50	0,075	0,075

DETALHE PLACA R-1

DETALHE PLACA R-19

OBRA: PAVIMENTAÇÃO CALÇAMENTO
RUA ENG. FRANCISCO PEREIRA PASSOS E HUMBERTO CAMPOS BELMONTE - SC

ÁREA: 3.244,55 M²

ESCALA: INDICADA

PROJETO: PAVIMENTAÇÃO

REFERÊNCIA:
- PROJETO DE SINALIZAÇÃO;
- PLACAS DE SINALIZAÇÃO;
- PERFIL LONGITUDINAL;

DATA: DEZEMBRO 2021

DESENHO: JOÃO L. KAYSER

ARQUIVO: PROJETOS 2021

PRANCHAL: P2

RESPONSÁVEL TÉCNICO: JOÃO LUIZ KAYSER
ENGENHEIRO CIVIL
CREA/SC 099517-1

URBANE
ARQUITETURA E ENGENHARIA
TOPOGRAFIA | SERVIÇOS IMOBILIÁRIOS
49-3643-0479